O CARNAVAL DE
OLINDA
É A CARA DA
GENTE!
2024
OLINDA
PREFEITURA MUNICIPAL



Informações gerais do Carnaval 2024 de Olinda

Tema: O Carnaval de Olinda é a Cara da Gente

Abertura: Quinta-feira (08/02)

Público: Expectativa de atrair cerca de 4 milhões de visitantes

OLINDA
PREFEITURA MUNICIPAL



Secretaria de Patrimônio e Cultura

CINCO PONTOS FIXOS COM ORQUESTRAS, REVEZANDO-SE DAS 10H ÀS 16H

- Rua do Bonfim
- Praça João Alfredo (Igreja de São Pedro)
- Largo do Amparo
- Mercado da Ribeira
- Palácio dos Governadores - sede da Prefeitura

OLINDA
PREFEITURA MUNICIPAL



Decoração aérea:

Mais de 4,8 mil m² de decoração: entre franjas de TNT e painéis com fitas metálicas Quase 800 mil fitas e bandeiras formam os mosaicos.

ONDE ESTÃO OS PAINÉIS?

Teto

Av. Liberdade
Rua 15 de Novembro
Mercado Eufrásio Barbosa
Mercado da Ribeira

Painéis Laterais

Mercado Eufrásio Barbosa
Praça Laura Nigro
Av. Santos Dumont - Bacia do Varadouro
Praça do Carmo

OLINDA
PREFEITURA MUNICIPAL



Polos do Carnaval:

- Polo Erasto Vasconcelos (Carmo)
- Polo Rio Doce (III Etapa, Rua Artur Guimarães de Souza)
- Polo Cariri (Guadalupe)
- Polo Mestre Afonso (Varadouro)
- Polo Xambá (São Benedito)
- Polo Alafin Oyó (Rua do Sol)
- Polo de Acolhimento (Clube Atlântico)
- Polo Casa da Rabeca (Cidade Tabajara)
- Polo Tudo Massa (Largo do Mosteiro de São Bento)

OLINDA
PREFEITURA MUNICIPAL



Casa do turista - 4 cantos

Atendentes bilíngues disponíveis das 8h às 16h

OLINDA DÁ GOSTO

Edição de Carnaval acontecerá de 9 a 13 de fevereiro, sempre a das 11h às 22h . Estrutura montada no Sítio de Seu Reis, na Praça do Carmo, com 15 operações de comidas, incluindo vegetarianas, veganas e sobremesas. Curadoria feita pelo Instituto César Santos

OLINDA
PREFEITURA MUNICIPAL



Patrimônio:

- 48 prédios públicos e imóveis tombados serão bloqueados com tapumes
- Mais de 3 mil metros de tapumes instalados para proteção dos prédios

OLINDA
PREFEITURA MUNICIPAL



Secretaria de Gestão Urbana

- Mais de 600 agentes atuam na limpeza urbana, com suporte de veículos e maquinário;
- Lavagem das ladeiras será apoiada por 7 caminhões-pipa, cada um composto por 4 trabalhadores, totalizando 28 trabalhadores (por dia);
- Cerca de 150 pessoas estarão mobilizadas para garantir limpeza das cabines sanitárias

OLINDA
PREFEITURA MUNICIPAL



Ao todo, 450 cabines estarão disponíveis em 18 pontos descentralizados, são eles:

- Igreja de Santa Tereza
- Escola Sigismundo Gonçalves
- Correios
- Avenida Luiz Gomes
- Sítio de Seu Reis
- Avenida Presidente Kennedy
- Mercado Eufrásio Barbosa
- Praça Dantas Barreto
- Pátio de São Bento
- Rua Dez de Novembro
- Rua Porto Seguro
- Casarão do Carmo
- Rua da Palha
- Ladeira da Sé
- Rua Pedro Monteiro
- Igreja de São Pedro
- Praça Laura Nigro
- Beco da Ribeira

As cabines serão odorizadas com aplicação de essência concentrada de eucalipto. Também haverá a distribuição de papel higiênico para os foliões, através das equipes de limpeza.



Serviços executados antes da folia:

- Instalação de lâmpadas de LED em todo Sítio Histórico
- Manutenção da Iluminação pública para troca de lâmpadas apagadas
- Limpeza do Sítio Histórico e ruas do entorno
- Serviços de Poda de Árvores
- Manutenção das vias
- Manutenção no sistema de drenagem
- Instalação de Banheiros químicos

OLINDA
PREFEITURA MUNICIPAL



Secretaria de Segurança Cidadã

- 10 câmeras de videomonitoramento instaladas na Cidade Alta
- Unidade móvel - na Praça Monsenhor Fabrício, em frente à Prefeitura de Olinda, com monitoramento de câmeras e interação com o efetivo da Guarda Municipal a pé
- Unidade móvel também será Ponto de Recolhimento de Perdidos e Achados; material será encaminhado para a sede da Secretaria de Segurança Cidadã, na Av. Santos Dumont, nº 177, lado B.
- Os serviços de segurança funcionarão 24 horas por dia, entre a quinta-feira (8) e a Quarta de Cinzas (14)



Patrulhamento aéreo

De maneira inédita, para o ano de 2024, será efetuado planejamento conjunto com a SDS, de modo que sejam estabelecidos pontos fixos para operação de drones, com streaming em tempo real, via Wi-Fi, diretamente para o CICCR - SDS, para a sede da SSC e para a SMOB

Serão, ao menos, 3 pontos de operação de drones:

- Em frente à Secretaria de Desenvolvimento Econômico, Tecnologia, Inovação e Turismo
- Em frente à sede da Prefeitura de Olinda
- No Alto da Sé

OLINDA
PREFEITURA MUNICIPAL

Secretaria de Meio Ambiente e Planejamento Urbano

Agentes do Controle Urbano atuarão em 18 pontos de controle de acesso, fazendo as trocas de vasilhames de vidro por plástico, com o objetivo de disciplinar o comércio de rua.

PONTOS DE TROCA:

- Focca
- Casbah
- Ladeira da Sé
- Travessa do Bonfim
- Travessa da Prudente de Moraes
- Quatro Cantos
- Rua do Amparo
- Rua da Boa Hora
- Praça Laura Nigro
- Rua Henrique Dias
- Rua Sete de Setembro
- Rua 27 de Janeiro
- Rua 15 de Novembro
- Rua 10 de Novembro
- Sítio de Seu Reis (dois pontos)
- Portão Praça do Carmo
- Portão principal da Praça do Carmo
- Portão lateral da Praça do Carmo

OLINDA
PREFEITURA MUNICIPAL



Secretaria de Saúde

DESCENTRALIZAÇAO DO SAMU, DE 8 A 13/02

- Praça João Pessoa - Av. do Farol (próximo aos Correios), das 7h às 2h
- Praça do Carmo (em frente à Biblioteca Pública), das 7h às 2h
- Guadalupe (ao lado da Escola Maria da Glória Advíncula), das 7h às 2h
- CIATUR - Varadouro, das 19h às 2h
- Bairro Novo (Rua Dr. Farias N. Sobrinho), das 19h às 2h
- Prefeitura, das 7h às 2h;

OLINDA
PREFEITURA MUNICIPAL



Serviço de Urgência/Emergência

Policlínica Barros Barreto, de 8 a 13 de fevereiro, funcionando 24h

Com atendimento médico e de enfermagem; Oferta da anticoncepção de emergência; prevenção e pós-exposição ao HIV e Sífilis (PEP); Sala de Medicação; Sala Vermelha; Sala de Sutura; uma (01) ambulância tipo básica e uma (01) tipo UTI.

SPA/Peixinhos, funcionando 24h

Atendimento em clínica médica pediátrica, clínica médica adulta e de enfermagem; Sala de Medicação; Sala Vermelha; Sala de Sutura; Vacina e Soro antirrábico.

OLINDA
PREFEITURA MUNICIPAL



Serviço de Urgência/Emergência

UPA Municipal Professor Germano Coelho, em Rio Doce, funcionando 24h
Atendimento em clínica médica pediátrica, clínica médica adulto e de enfermagem; Sala de Medicação; Sala Vermelha; Sala de Sutura.

Hospital do Tricentenário, funcionando 24h
Atendimento em clínica médica pediátrica, clínica médica adulto e de enfermagem; Sala de Medicação; Sala Vermelha; Sala de Sutura

Será instalado, para o dia do desfile do Homem da Meia-Noite, um serviço de Urgência, iniciando às 19h até madrugada do desfile. O stand estará montado na Praça do Rosário, em frente à sede da agremiação.

OLINDA
PREFEITURA MUNICIPAL



Vigilância em Saúde

A Vigilância Sanitária montará três barreiras de fiscalização, onde serão analisadas bebidas e comidas que entrarão no Circuito do Carnaval, analisando, por exemplo, a data de validade dos produtos. Durante os quatro dias de Carnaval, o trabalho será realizado das 4h às 10h.

Os pontos de bloqueio sanitário são:

Bairro Novo - Rua Dr. Farias N. Sobrinho (cruzamento com a Rua do Sol)
Varadouro - Av. Olinda (próximo a Delegacia de Polícia)
Bonsucesso - Estrada do Bonsucesso
Equipes de inspetores no comércio informal também atuarão das 8h às 14h.

OLINDA
PREFEITURA MUNICIPAL



Vigilância Epidemiológica

Instalação de stand nos quatro dias Carnaval no Carmo, ao lado dos Correios, para testagem rápida de HIV/Sífilis, das 11h às 18h

Hospital do Tricentenário para a Profilaxia Pós-Exposição (PEP) HIV/Sífilis, Hepatite Virais e outras Infecções Transmissíveis (IST)

Ação educativa com a participação de aproximadamente 80 agentes, distribuindo cerca de 1 milhão de preservativos;

Equipes da epidemiologia estarão de plantão, das 8h às 14h, na sede da Secretaria de Saúde de Olinda, na Rua do Sol, 311, Carmo. Eles atuarão no monitoramento das Doenças Transmitidas por Alimentos (DTA) e Doenças Diarreicas Agudas (DDA);

OLINDA
PREFEITURA MUNICIPAL



Secretaria de Desenvolvimento Social e Direitos Humanos

POLO DE ACOLHIMENTO (PROTEÇÃO À CRIANÇA E ADOLESCENTES)

Trata-se de um espaço montado para o atendimento e encaminhamento de crianças e adolescentes em situação de trabalho infantil e filhos de trabalhadores do Carnaval.

- Localizado no Clube Atlântico, Avenida Sigismundo Gonçalves – Carmo.
- São oferecidas atividades lúdicas, recreativas e artísticas
- Funcionamento de 7 a 20 de fevereiro de 2024, das 08h às 20h
- Atendimento previsto para uma média de 70 crianças/adolescentes por dia.
- Haverá a oferta de refeições para as crianças e adolescentes acolhidos

Campanhas Educativas Promovidas

- Haverá abordagens aos foliões sobre o uso abusivo de álcool e outras drogas
- Campanhas como "Não ao Assédio", "Não é Não - Meu Corpo Não é Folia para Você".
- Campanha com ambulantes sobre a proibição de vendas de bebidas para menores de 18 anos.
- “Racismo? Tô Fora!"
- Liberdade Religiosa por uma Cultura de Paz
- Que o Respeito Vença o Preconceito

OLINDA
PREFEITURA MUNICIPAL



Centro Especializado de Atendimento à Mulher - CEAM

Estará presente na Av. Sigismundo Gonçalves, 581, Carmo, com uma equipe composta por advogados, assistente social e psicólogo, junto com a guarda feminina e a Delegacia da mulher.

Centro POP

- Funciona normalmente na Avenida Santos Dumont, no Varadouro, das 8h às 17h
- Oferece serviços de acolhimento para pessoas em situação de vulnerabilidade durante o período carnavalesco

OLINDA
PREFEITURA MUNICIPAL



População LGBTQIA+

- **População LGBTQIA+ Durante todos os dias da folia, agentes e educadores sociais estarão nas ruas, promovendo a distribuição de materiais informativos sobre a campanha "Que o Respeito Vença o Preconceito"**
- **Espaço de Acolhimento às vítimas de LGBTfobia**
  Na Praça do Carmo (ao lado do Camarote da Acessibiloidade)
  Sábado a terça-feira- 8h às 15h
  agentes sociais receberão possiveis vítimas de LGBTfobia, com acolhimento e orientação
- **Em caso de violência LGBTfóbica, acione nossos agentes e entre em contato com o Disque 100 (Disque Direitos Humanos).**

OLINDA
PREFEITURA MUNICIPAL

Secretaria De Mobilidade Urbana

Pontos de bloqueio - FIXOS

Serão montados 29 pontos de bloqueio fixos. Nesses casos, as vias serão fechadas com manilhas de concreto. A interrupção tem início no sábado, 10/02, a partir das 0h, sendo finalizada na quarta-feira de Cinzas, 14/02, a partir do meio-dia.

Bf01 – PE 15 x Rua Duarte Coelho;
BF02 – Rua do Piza;
BF03 – Av. Beira-Rio (Varadouro);
BF04 – Travessa Santo Antônio;
Bf05 - Av. Joaquim Nabuco x Rua Farmacêutico G. de Freitas;
BF06 – 1ª Travessa Joaquim Nabuco;

OLINDA
PREFEITURA MUNICIPAL



Bf07 – Rua da Boa Hora;
BF08 – Rua Maria Teresa Beltrão;
BF09 – Rua Cel. João Beltrão x Rua Cel. Joaquim Cavalcante;
BF10 – Rua Bica dos Quatro Cantos;
BF11 – Rua Severino José Ramalho;
BF12 – Rua José Ramalho;
BF13 – Rua Bartolomeu de Medeiros;
BF14 – Rua Valdemar Pimentel x Rua do Guadalupe;
Bf15 - Rua de São João;
BF16 – Rua Ilma Cunha;
Bf17 – Rua Dom Bonifácio Jansen;
BF18 – Rua São Miguel X Rua Farias Neves Sobrinho;
BF19 – Rua Frei Afonso Maria;
BF20 – Rua Alta da Bela Vista;

OLINDA
PREFEITURA MUNICIPAL



Bf21 – Rua Mal. Da Fonseca;
BF22 – Rua Cel. Henrique Guimarães x Rua Cândido Pessoa;
BF23 – Praça 12 de Março (Rua central);
BF24 – Rua Manoel Borba x Praça do Jacaré;
BF25 – Rua Dom Pedro Rossler;
BF26 – Rua Claudino Leal x Rua Candido Pessoa;
BF27- Rua Getúlio Vargas x Praça 12 de Março (ao lado da Sorveteria Bacana);
BF28 – Entrada do Estacionamento da Av. Presidente Kennedy (em frente ao Corpo de Bombeiros);
BF29- Saída do Estacionamento da Av. Presidente Kennedy (em frente ao Corpo de Bombeiros).

OLINDA
PREFEITURA MUNICIPAL

Secretaria de Mobilidade Urbana

Pontos de bloqueio - MÓVEIS

Serão montados 6 pontos de bloqueio móveis: os locais terão a presença de cerca de 30 profissionais, entre agentes de trânsito e efetivo de apoio terceirizado. Somando todos os bloqueios, serão cerca de 300 técnicos envolvidos por dia.

Confira os locais:

Bm01 – Av. Olinda (Memorial Arcoverde);

BM02 – PE-15 (Pista local de acesso ao Giradouro, no sentido Olinda);

BM03 – Rua do Sol (Praça Dantas Barreto);

BM04 – Av. Olinda (Delegacia do Varadouro);

BM05 – Rua Farias Neves Sobrinho, em Bairro Novo;

BM06 – Estrada do Bonsucesso

OLINDA
PREFEITURA MUNICIPAL



Rotas de Emergência

1. Av. Presidente Kennedy (contramão de direção) – Rua 15 de Novembro;
2. Av. Olinda;
3. Av. Presidente Kennedy – Av. Olinda.
4. Estrada do Bonsucesso
5. Rua Cândido Pessoa – Rua do Sol

Autorizações de acesso de veículos às áreas restritas

Para acessar a área restrita de circulação (nas categorias de morador, abastecimento, serviços e especial), o condutor deve identificar-se nos pontos de bloqueio das vias, apresentando o adesivo especial do Carnaval 2024, fixado no veículo

OLINDA
PREFEITURA MUNICIPAL

Câmeras de Acompanhamento do Trânsito

Câmeras de vídeo vão monitorar, em tempo real, o fluxo de veículos da cidade. Os equipamentos vão possibilitar o controle das entradas e saídas nos principais corredores, permitindo um atendimento com maior agilidade.

Monitoramento Aéreo (Drones)

O Carnaval de Olinda 2024 conta com um circuito especial de monitoramento aéreo do tráfego, reforçando o controle. Por meio de drones de alta tecnologia, serão realizados planos de voos pelo Sítio Histórico e em todos os pontos de bloqueios, sendo transmitidos, em tempo real, para a sala de acompanhamento.

OLINDA
PREFEITURA MUNICIPAL



Pontos de táxi

Seis pontos especiais de táxi estarão disponíveis.

Locais de embarque:

- Praça do Carmo (Via Local – em frente ao Clube Atlântico, no sentido Olinda);
- Rua Joaquim Nabuco (próximo a Praça João Lapa);
- Av. Presidente Kennedy (próximo da Rua Travessa do Piza);
- Av. Getúlio Vargas (próximo à Rua João Joaquim Antunes –Supermercado Extra);
- Av. Getúlio Vargas (Praça 12 de Março, na parada de ônibus desativada no período);
- Rua Farias Neves Sobrinho (Próximo ao Hospital do Tricentenário).

OLINDA
PREFEITURA MUNICIPAL



Transporte por Aplicativos

Acesso Sul

• O desembarque deverá ser realizado no início da Travessa do Piza, em Santa Tereza, em área devidamente sinalizada.

Percurso: Avenida Presidente Kennedy – trecho compreendido entre a Avenida Pan Nordestina e a Travessa do Piza, sentido centro; Travessa do Piza; Avenida Olinda

Acesso Norte

• Os embarques e desembarques deverão ser realizados até a Praça 12 de Março ou na Estrada do Bonsucesso

OLINDA
PREFEITURA MUNICIPAL



Ônibus especiais

Para os usuários que forem de ônibus ao Carnaval, uma parceria com o Consórcio Grande Recife vai ofertar o Expresso da Folia.

O serviço vai disponibilizar linhas especiais para facilitar o acesso ao Sítio Histórico.

Os expressos partirão de um terminal, diretamente para o foco da folia.

As linhas não terão paradas no percurso.

OLINDA
PREFEITURA MUNICIPAL



Pontos de partida:

- Shopping Recife - parada no Curva do Piza
- Shopping RioMar - parada no Curva do Piza
- Shopping Tacaruna - parada no Curva do Piza
- Shopping Plaza - parada no Curva do Piza
- Circular Olinda - Av. Tiradentes / Av. Gov Carlos de Lima Cavalcanti / Av. Presidente Getúlio Vargas / Praça 12 de Março

Horários de funcionamento:

Das 8h às 23h

Todos os dias do período carnavalesco, começando no Sábado de Zé Pereira (10)

OLINDA
PREFEITURA MUNICIPAL



SECRETARIA DE COMUNICAÇÃO

Site do Carnaval

No site do Carnaval de Olinda, no endereço https://carnaval.olinda.pe.gov.br/pagina-inicial, estarão todas as informações referentes à programação, serviço e toda agenda da festa

Sala de Imprensa

Uma sala de imprensa com computadores e acesso à internet estará disponível para os veículos de comunicação que estiverem realizando a cobertura do Carnaval.

O espaço vai funcionar na Secretaria de Comunicação, localizada na Rua Dez de Novembro, 73, no Carmo.

OLINDA
PREFEITURA MUNICIPAL



SECRETARIA DE COMUNICAÇÃO

Cobertura

A equipe de Comunicação da Prefeitura de Olinda vai atuar durante todos os dias da folia, na cobertura jornalística e fotográfica, além do acompanhamento de cada passo da festa nas redes sociais.

Serão disponibilizadas galerias de fotos da folia e dos serviços prestado no endereço: https://www.flickr.com/photos/prefeituradeolinda/

Casa das Oblatas

O terraço do prédio localizado na Praça Monsenhor Fabrício, em frente à Prefeitura, estará disponível para receber os profissionais da imprensa identificados e em serviço, em especial os que trabalham com imagem (foto e vídeo).



SECRETARIA DE COMUNICAÇÃO

Click Olinda

O folião será fotografado no meio do sobe e desce das ladeiras!

Na quinta-feira de abertura (8) e na sexta-feira, o serviço ficará localizado no Polo do Carmo, cobrindo a movimentação noturna.

Já do Sábado de Zé Pereira à Terça-feira de Carnaval, o serviço será das 10h às 17h, com uma equipe passando pelo Sítio Histórico para fazer esses registros da folia.

As fotos poderão ser conferidas no site do Carnaval e no endereço:
https://www.flickr.com/photos/prefeituradeolinda/

OLINDA
PREFEITURA MUNICIPAL